




SCHEDA DESCRITTIVA DI RILEVAZIONE SUPERFICI COMUNALI

Localizzazione					
Descrizione tipologia di superficie	Muro in cemento a faccia vista				
Indirizzo e numero civico	Largo Wilmington, snc – Ariano Olevano sul Tusciano (Salerno)				
Coordinate satellitari (link)	40°39'26.0"N 15°01'21.3"E				
Superficie					
Proprietà	<input checked="" type="checkbox"/>	Pubblica	<input type="checkbox"/>	Privata	<input type="checkbox"/> Mista
Nel caso di proprietà privata o mista, descrivere il provvedimento che l'ha opzionata ai fini in questione	Proprietà pubblica.				
Dimensioni	Area destinata a murales: 25:00x8:00metri 				
Stato della superficie	<input type="checkbox"/>	Ottimo	<input checked="" type="checkbox"/>	Discreto	<input type="checkbox"/> Pessimo
Note relative alla finitura attuale della superficie e agli interventi a farsi per il migliore risultato dell'opera pittorica	Muro portante in cemento armato, finitura a vista, senza intonaco né rivestimenti con leggere imperfezioni superficiali tipiche del calcestruzzo nudo, colore grigio chiaro tendente al neutro.				
Documentazione					
Ortofoto (eventuale)					



Vista frontale



Viste di scorcio



Eventuali dettagli

			
Contesto			
Vincoli e prescrizioni			
La superficie è / non è sottoposta a	<input type="checkbox"/>	Sì	No
	Vincolo storico-artistico	<input type="checkbox"/>	<input checked="" type="checkbox"/>
	Vincolo paesaggistico	<input checked="" type="checkbox"/>	<input type="checkbox"/>
	Perimetrazione zona A PdF	<input checked="" type="checkbox"/>	<input type="checkbox"/>
	Perimetrazione UNESCO	<input type="checkbox"/>	<input checked="" type="checkbox"/>
	Piano del colore	<input checked="" type="checkbox"/>	<input type="checkbox"/>
	Censimento Architetture MiC	<input type="checkbox"/>	<input checked="" type="checkbox"/>
	Altro (descrivere) 		
L'area ricade all'interno del Parco regionale dei Monti picentini.			

